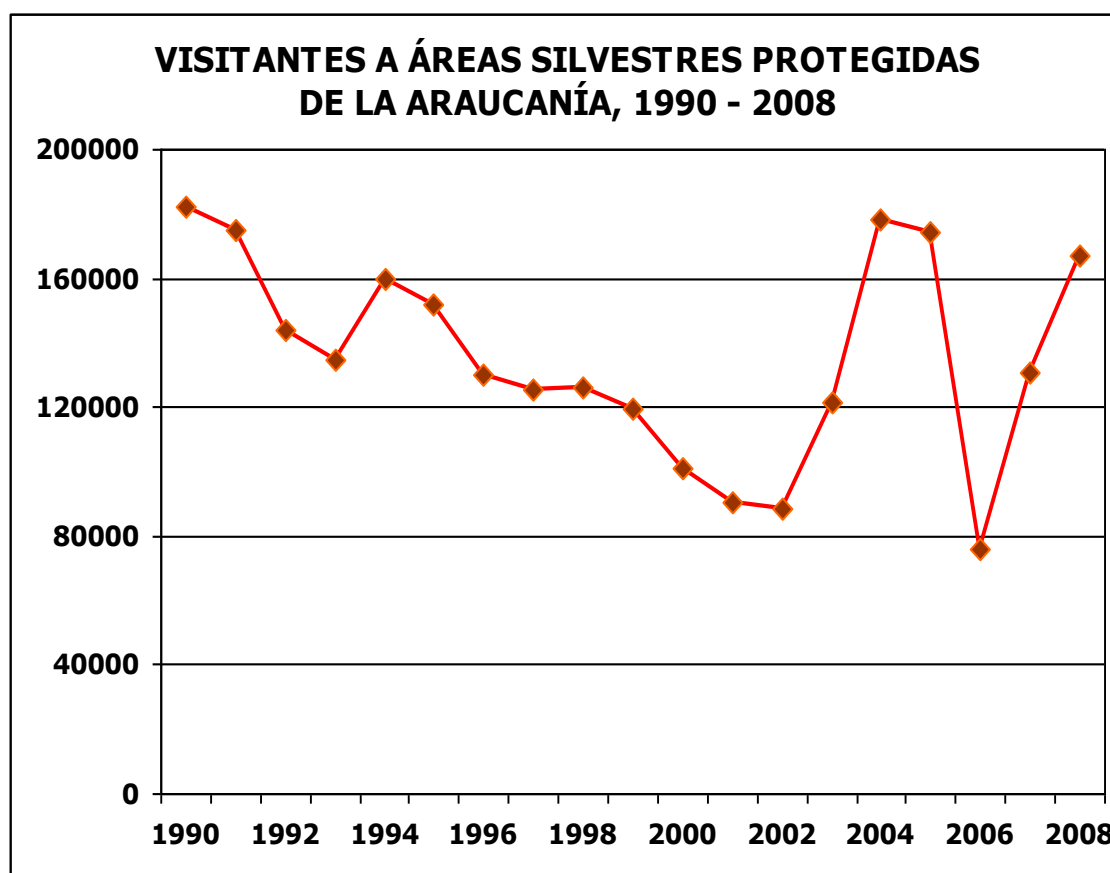


VISITANTES A ÁREAS SILVESTRES PROTEGIDAS DE LA ARAUCANÍA, 1990 - 2008

Uno de los principales atractivos de La Araucanía como destino turístico es su belleza natural, que incluye lagos, volcanes, cordillera, ríos, costa, lo que se suma a la cultura mapuche y a sus zonas urbanas y rurales. Muchos de los principales atractivos naturales se encuentran en las llamadas áreas silvestres protegidas del Estado, a cargo de la Corporación Nacional Forestal (CONAF).

En el año 2008, un total de 166.787 personas visitaron las áreas silvestres protegidas de la región, representando un 9,5% de todos los visitantes a estos lugares en el país, lo que sin duda es una participación. Sin embargo, la evolución de largo plazo, considerando el período 1990 - 2008, es hacia una reducción en términos absolutos de la cantidad de estos visitantes en La Araucanía, aunque ha habido una recuperación grande en los últimos años, tal como se puede apreciar en el siguiente gráfico.

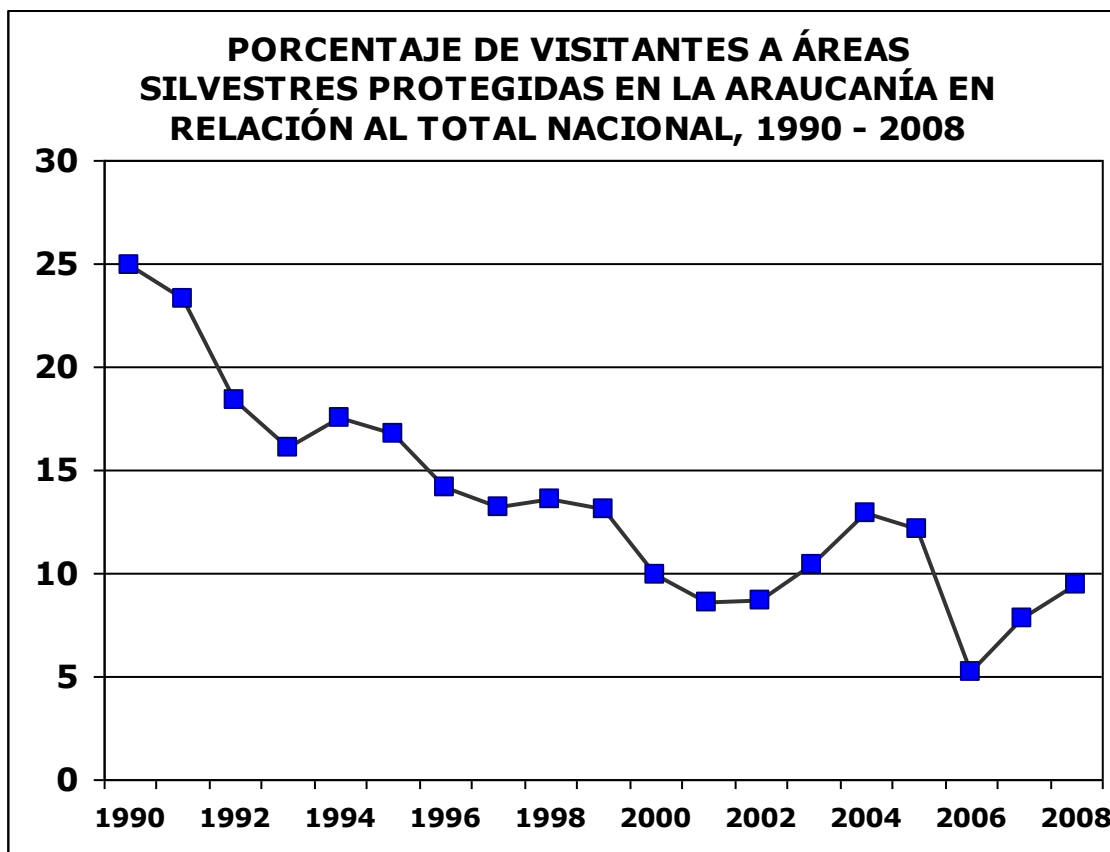


Fuente: Elaboración propia en base a datos de CONAF.

A principios de los años 90`s la región recibía la visita de unas 180.000 personas a estos lugares, lo que se fue reduciendo

gradualmente, salvo una importante recuperación entre 2003 y 2005 y lo que se observa en la actualidad (de 2007 a 2008), luego de una caída grande en 2006, cuando alcanzó el mínimo de todo el período. O sea, en los últimos años hay una fuerte inestabilidad en estos flujos de turistas, por lo que no se podría pronosticar una tendencia para los próximos años. Lo que está claro es que no ha habido una tendencia hacia el incremento en el largo plazo en este tipo de visitantes a la región, pues incluso el nivel actual (2008) resulta inferior a lo que alcanzó en 1990. Hay que destacar que este tipo de visitas no debe significar necesariamente un menor interés en estas actividades, pues muchas personas pueden realizar turismo de "naturaleza" sin necesidad de entrar a las áreas silvestres protegidas.

Lo que ha recibido La Araucanía respecto al total de visitantes al país a estas áreas se presenta a continuación, considerando igualmente el período 1990 - 2008, donde se puede apreciar claramente la pérdida de importancia relativa de la región en este ámbito turístico.



Fuente: Elaboración propia en base a datos de CONAF.

Este resultado es aún peor, pues indica que a inicios de los 90`s la región recibía el 25% de todos los visitantes a estas zonas en el país, porcentaje que se ha ido reduciendo la mayor parte del tiempo, llegando en la actualidad a no superar al 10%. Lo que indica el gráfico anterior es que la caída en términos absolutos de los



visitantes a La Araucanía no es un reflejo de una caída general del país, puesto que si la región va perdiendo peso es porque es menos atractiva en forma relativa que otras regiones para estos fines. Sin embargo, hay que señalar que un factor que puede estar influyendo en este resultado es que en ese período se hayan desarrollado otras regiones en lo relacionado con las áreas silvestres protegidas, lo que le "quitaría" algún porcentaje de visitantes a La Araucanía de forma natural, al haber más diversidad.

A nivel comparativo de todas las regiones, en la siguiente tabla aparece la tasa de crecimiento promedio anual para el período 1991 - 2008 de la cantidad de visitantes a áreas silvestres protegidas.

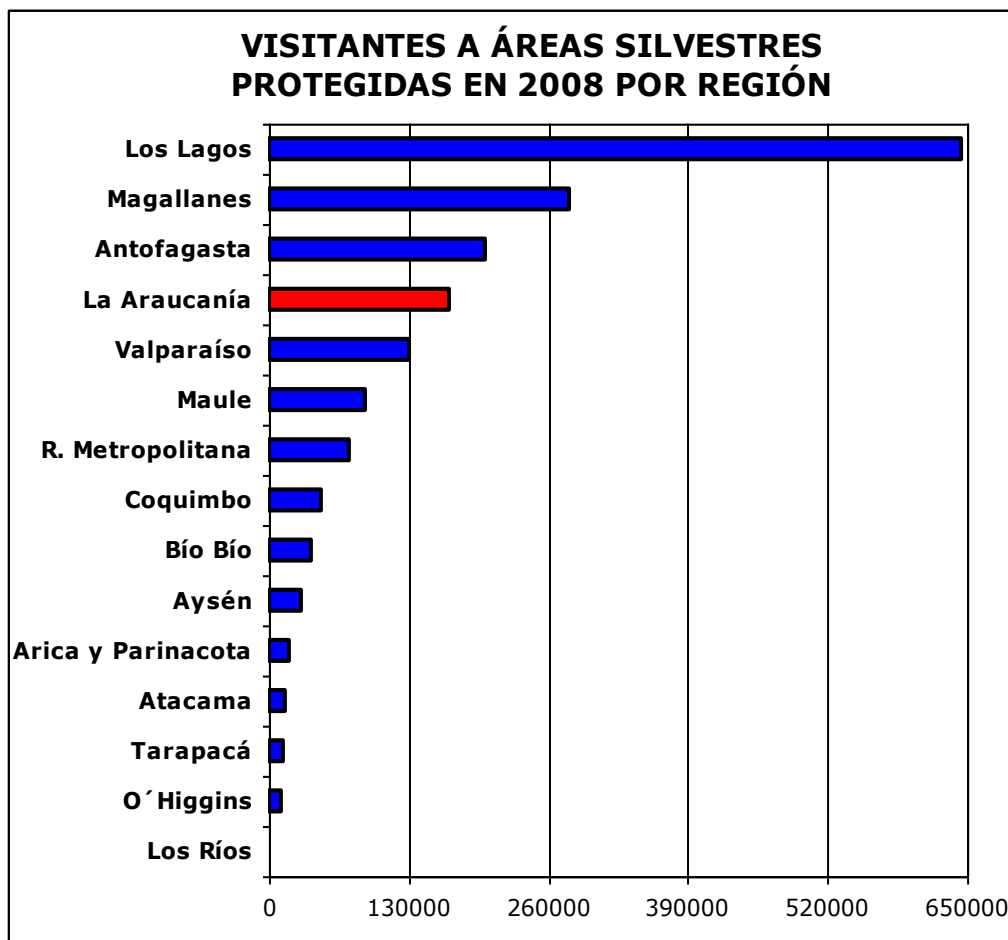
REGIONES	Tasa de Crec. Prom. Anual 1991 - 2008
Antofagasta	23,45
Coquimbo	9,89
Magallanes	9,66
Los Lagos	9,26
Tarapacá	9,17
Atacama	6,09
PROMEDIO PAÍS	5,00
Aysén	3,25
O´Higgins	2,25
Maule	1,37
R. Metropolitana	0,63
Bío Bío	0,41
La Araucanía	-0,49
Valparaíso	-0,53

Fuente: Elaboración propia en base a datos de CONAF.

En la evolución de largo plazo, en el país ha habido un incremento de 5% como promedio anual en la cantidad de visitantes a áreas silvestres protegidas, lo que no es un crecimiento bajo. Sin embargo, La Araucanía es la segunda con menor dinámica de largo plazo, con una evolución negativa de - 0,49% como promedio anual.

Las regiones de mayor dinámica en el largo plazo han sido las del norte - Tarapacá, Antofagasta, Atacama y Coquimbo - y las ubicadas más al sur - Los Lagos, Aysén y Magallanes -, es decir, las de geografía o condiciones naturales más extremas del país, lo que puede ser un indicador de atractivos turísticos, dado que en ese tiempo se han incrementado las facilidades de transporte y comunicaciones en todo el país.

El orden actual de las regiones en cuanto a la cantidad total de visitantes a áreas silvestres protegidas, considerando el año 2008 (que tiene una apertura mayor, por las nuevas regiones recientemente establecidas), se presenta en el siguiente gráfico:



Fuente: Elaboración propia en base a datos de CONAF.

La Araucanía se ubica en el cuarto lugar nacional en la actualidad (en 1990 era el primer lugar), con niveles muy cercanos a los de Antofagasta (donde se destaca la reserva nacional Los Flamencos) y Valparaíso (que incluye a Rapa Nui o Isla de Pascua). Bien lejos del resto se ubica la región de Los Lagos (donde se destacan los parques nacionales Puyehue y Vicente Pérez Rosales, asociados a volcanes, lagos, cascadas, bosques nativos y pasos fronterizos), con 645.110 visitantes en 2008, seguida por Magallanes (básicamente por las Torres del Paine), con 280.251 visitantes.

La distribución del total de visitantes a La Araucanía en 2008 según área silvestre protegida (monumento nacional o M. N., parque nacional o P. N. y reserva natural o R. N.), se presenta en la siguiente tabla, donde además se puede observar la estructura de origen de esos visitantes (chilenos o extranjeros):



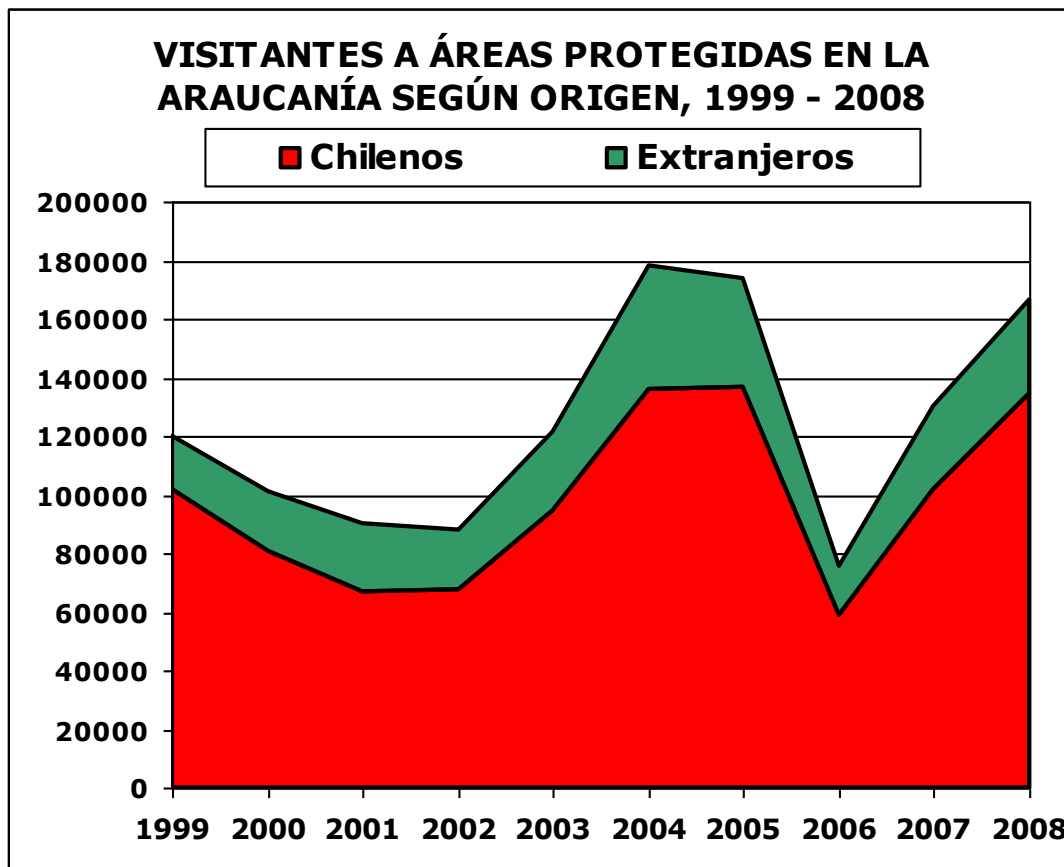
2008 LA ARAUCANÍA	TOTAL Visitantes	Porcentaje	
		Chilenos	Extranjeros
P. N. Villarrica	59097	66,7	33,3
M. N. Cerro Ñielol	49970	97,2	2,8
P. N. Huerquehue	23124	59,7	40,3
R. N. Malalcahuello	18136	96,7	3,3
P. N. Nahuelbuta	6682	96,1	3,9
P. N. Conguillio	6048	90,8	9,2
P. N. Tolhuaca	1982	94,7	5,3
M. N. Contulmo	1272	97,9	2,1
R. N. Villarrica	257	89,5	10,5
R. N. Malleco	156	100,0	0,0
R. N. Alto Bío Bío	63	96,8	3,2
R. N. China Muerta	0		
R. N. Nalcas	0		
TOTAL REGIÓN	166787	80,8	19,2

Fuente: Elaboración propia en base a datos de CONAF.

Las áreas más visitadas dentro de la región en 2008 fueron el Parque Nacional Villarrica, con el 35,4% de todos los visitantes a la región. Luego le siguen el monumento nacional Cerro Ñielol (en la comuna de Temuco), con el 30% de todos los visitantes, el Parque Nacional Huerquehue, con el 13,9%, y la Reserva Nacional Malalcahuello, con el 10,9%. Entre estas cuatro áreas silvestres protegidas se tiene al 90,1% de todos los visitantes a la región en 2008. Otras áreas importantes son el Parque Nacional Nahuelbuta y el Conguillío, que en esta ocasión perdió bastantes posiciones debido a las erupciones que tuvo el volcán Llaima. Con mucha menos participación están el Parque Nacional Tolhuaca y el Monumento Nacional Contulmo. En general, se puede decir que los atractivos de La Araucanía se reflejan en estas áreas: los volcanes, los lagos, los bosques nativos (donde se incluye el interés por las araucarias), las cascadas, los ríos, las termas, entre otros.

Por otro lado, en 2008 el 80,8% de todos los visitantes en la región fueron chilenos y el 19,2% restante extranjeros. En todas las áreas se puede observar que los chilenos son mayoría, aunque los extranjeros alcanzan porcentajes bastante elevados en los casos del Parque Nacional Villarrica y del Parque Nacional Huerquehue.

Por último, en el gráfico siguiente se puede ver la evolución de los visitantes a estas áreas de La Araucanía según origen (chilenos o extranjeros) entre 1999 y 2008.



Fuente: Elaboración propia en base a datos de CONAF.

Los extranjeros siempre son una proporción menor del total, aunque en 2004 y 2005 alcanzaron niveles elevados (cuando llegaron cerca de 40.000 visitantes). O sea, la evolución total se explica mucho por los cambios en las visitas de los chilenos.